

ESTADO DO RIO GRANDE DO SUL
PREFEITURA MUNICIPAL DE SÃO SEBASTIÃO DO CAÍ

Ofício GP. n.º 514-2009

São Sebastião do Cai, 30 de novembro de 2009.

Assunto: Mensagem Retificadora PL 142/2009

Exmo. Sr. Presidente :

Objetivando mudanças no Projeto de Lei nº 142/2009 que "fixa em R\$ 277,78 (duzentos e setenta e sete reais e setenta e oito centavos) o valor base para fins de cálculo do valor do metro quadrado do terreno no município de São Sebastião do Cai – Planta Genérica de Valores-, nos termos do código tributário municipal, lei 3.082, de 22 de setembro de 2009, e dá outras providências", enviamos a presente mensagem retificadora.

Após a remessa do projeto de lei à Câmara de Vereadores, os técnicos do Setor de Engenharia acharam por oportuno anexar ao expediente o anexo I, que acompanha esta missiva.

Desta forma, roga-se que a Lei seja aprovada, com as mudanças pretendidas e passe a vigorar de acordo com o anexo que segue.

Sendo o que havia para o momento, externo votos de distinção e apreço.

Atenciosamente,


DARCI JOSÉ LAUERMANN
Prefeito Municipal



ESTADO DO RIO GRANDE DO SUL
PREFEITURA MUNICIPAL DE SÃO SEBASTIÃO DO CAÍ

PROJETO DE LEI Nº 142/2009

FIXA EM R\$ 277,78 (DUZENTOS E SETENTA E SETE REAIS E SETENTA E OITO CENTAVOS) O VALOR BASE PARA FINS DE CÁLCULO DO VALOR DO METRO QUADRADO DO TERRENO NO MUNICÍPIO DE SÃO SEBASTIÃO DO CAÍ – PLANTA GENÉRICA DE VALORES-, NOS TERMOS DO CÓDIGO TRIBUTÁRIO MUNICIPAL, LEI 3.082, DE 22 DE SETEMBRO DE 2009, E DÁ OUTRAS PROVIDÊNCIAS.

DARCI JOSÉ LAUERMANN, Prefeito Municipal de São Sebastião do Caí.

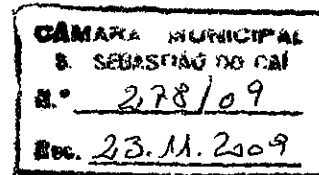

FAÇO SABER que a Câmara Municipal aprovou e eu, no uso das atribuições que me confere a Lei Orgânica do Município, sanciono a seguinte:

LEI:

Art. 1º - Fica fixado por esta normatização, na Planta Genérica de Valores do Município, nos termos do Artigo 13, § 2º da Lei Municipal nº 3.082, de 22 de setembro de 2009, o valor base para fins de cálculo do valor do metro quadrado do terreno no Município, em R\$ 277,78 (duzentos e setenta e sete reais e setenta e oito centavos).

Art. 2º - Esta lei entra em vigor em 01 de janeiro de 2010.

DARCI JOSÉ LAUERMANN,
Prefeito Municipal.



ESTADO DO RIO GRANDE DO SUL
PREFEITURA MUNICIPAL DE SÃO SEBASTIÃO DO CAÍ

EXPOSIÇÃO DE MOTIVOS

**Senhor Presidente,
Nobres Vereadores,**

No último mês de setembro, esta Câmara Municipal aprovou o novo Código Tributário do Município (CTM) de São Sebastião do Cai, que entra em vigor em 2010.

O Artigo 13 §, 2º daquele CTM previa a implementação da Planta Geral de Valores. Com tais dados, poderá a municipalidade e os cidadãos, com mais clareza, chegarem ao valor venal dos imóveis situados em São Sebastião do Cai.

No entanto, importa dizer que o valor de R\$ 277,78 não trata-se do valor do metro quadrado. Mas sim, de montante que será levado em consideração para se chegar ao valor venal de cada imóvel. Isto é:

Artigo 13, § 1º, do CTM: O valor venal do imóvel será determinado pela seguinte fórmula:

$V_{vi} = VT + VE$ onde:

V_{vi} = valor venal do imóvel

VT = valor do terreno

VE = valor da edificação

§ 2º - O valor venal do terreno (VT) será determinado pela seguinte fórmula:

$$VT = A_T \times V_{M^2T}$$

onde: VT = valor do terreno

A_T = área do terreno

V_{M^2T} = valor do metro quadrado do terreno

I - O valor do metro quadrado do terreno (V_{M^2T}) será obtido através de uma planta de valores que estabelecerá o **Valor Base** para fins de cálculo do valor do metro quadrado do terreno no Município, e para cada terreno, este valor base será corrigido de acordo com as características individuais, levando-se em conta a localização, a situação, a pedologia, a topografia, a infra-estrutura e o fator de gleba de cada um de "per si", como está expresso na fórmula do parágrafo seguinte.

II - O valor do metro quadrado do terreno (V_{M^2T}) será obtido aplicando-se a fórmula:

$$V_{M^2T} = V \text{ Base} \times \frac{LOC}{100} \times S \times P \times T \times I \times G$$

onde:

V_{M^2T} = valor do metro quadrado do terreno

V Base = Valor Base

$\frac{LOC}{100}$ = Fator de Localização

S = Coeficiente corretivo de situação

P = Coeficiente corretivo de pedologia

T = Coeficiente corretivo de topografia

I = Coeficiente corretivo de infra-estrutura G = Fator de Gleba

III - **Valor base** é um determinado valor em reais, utilizado no cálculo de valores unitários de terreno, obtido a partir dos valores máximos e mínimos de metro quadrados de terreno, encontrados na pesquisa de valores imobiliários do Município. Onde:

VALOR BASE multiplicado por 10 (dez) terá que ser igual ou maior que o valor máximo.

VALOR BASE dividido por 100 (cem) terá que ser igual ou menor do que o valor mínimo.

IV - Fator de Localização consiste em um grau, variando de 1 a 999, atribuído ao imóvel, expressando uma relação percentual existente entre o **valor base** do Município e o valor do metro quadrado do terreno, obtido através da Planta Genérica de Valores do Município, que será regulamentada, no que couber, em lei específica, onde:

$$FL = \frac{V_{M^2T} \times 100}{\text{Valor Base}}$$




ESTADO DO RIO GRANDE DO SUL
PREFEITURA MUNICIPAL DE SÃO SEBASTIÃO DO CAÍ

Como se vê, o VALOR BASE é apenas um dos elementos que comporão o valor dos terrenos que, somado ao valor das edificações, redundará no valor venal dos imóveis. É sobre este valor venal dos imóveis que, por exemplo, incidirá o IPTU.

Em face do exposto, pede-se a aprovação do presente projeto de lei por essa Câmara de Vereadores.

Gabinete do Prefeito Municipal de São Sebastião do Caí, 23 de novembro de 2009.


DARCI JOSÉ LAUERMANN,
Prefeito Municipal.



ESTADO DO RIO GRANDE DO SUL
PREFEITURA MUNICIPAL DE SÃO SEBASTIÃO DO CAÍ

PROJETO DE LEI Nº 142/2009

FIXA EM R\$ 277,78 (DUZENTOS E SETENTA E SETE REAIS E SETENTA E OITO CENTAVOS) O VALOR BASE PARA FINS DE CÁLCULO DO VALOR DO METRO QUADRADO DO TERRENO NO MUNICÍPIO DE SÃO SEBASTIÃO DO CAÍ – PLANTA GENÉRICA DE VALORES-, NOS TERMOS DO CÓDIGO TRIBUTÁRIO MUNICIPAL, LEI 3.082, DE 22 DE SETEMBRO DE 2009, E DÁ OUTRAS PROVIDÊNCIAS.

DARCI JOSÉ LAUERMANN, Prefeito Municipal de São Sebastião do Caí.

FAÇO SABER que a Câmara Municipal aprovou e eu, no uso das atribuições que me confere a Lei Orgânica do Município, sanciono a seguinte:

LEI:

Art. 1º - Fica fixado por esta normatização, na Planta Genérica de Valores do Município, nos termos do Artigo 13, § 2º da Lei Municipal nº 3.082, de 22 de setembro de 2009, o valor base para fins de cálculo do valor do metro quadrado do terreno no Município, em R\$ 277,78 (duzentos e setenta e sete reais e setenta e oito centavos).

Art. 2º - Os fatores de localização, ficam definidos nos termos da Planta Genérica de Valores - Anexo I, que é parte integrante desta Lei.

Art. 3º - Esta lei entra em vigor em 01 de janeiro de 2010.


DARCI JOSÉ LAUERMANN,
Prefeito Municipal.



ESTADO DO RIO GRANDE DO SUL
PREFEITURA MUNICIPAL DE SÃO SEBASTIÃO DO CAÍ

EXPOSIÇÃO DE MOTIVOS

**Senhor Presidente,
Nobres Vereadores,**

No último mês de setembro, esta Câmara Municipal aprovou o novo Código Tributário do Município (CTM) de São Sebastião do Caí, que entra em vigor em 2010.

O Artigo 13 §, 2º daquele CTM previa a implementação da Planta Geral de Valores. Com tais dados, poderá a municipalidade e os cidadãos, com mais clareza, chegarem ao valor venal dos imóveis situados em São Sebastião do Caí.

No entanto, importa dizer que o valor de R\$ 277,78 não trata-se do valor do metro quadrado. Mas sim, de montante que será levado em consideração para se chegar ao valor venal de cada imóvel. Isto é:

Artigo 13, § 1º, do CTM: O valor venal do imóvel será determinado pela seguinte fórmula:

$V_{vi} = VT + VE$ onde:

V_{vi} = valor venal do imóvel

VT = valor do terreno

VE = valor da edificação

§ 2º - O valor venal do terreno (VT) será determinado pela seguinte fórmula:

$$VT = A_T \times V_{M^2T}$$

onde: VT = valor do terreno

A_T = área do terreno

V_{M^2T} = valor do metro quadrado do terreno

I - O valor do metro quadrado do terreno (V_{M^2T}) será obtido através de uma planta de valores que estabelecerá o **Valor Base** para fins de cálculo do valor do metro quadrado do terreno no Município, e para cada terreno, este valor base será corrigido de acordo com as características individuais, levando-se em conta a localização, a situação, a pedologia, a topografia, a infra-estrutura e o fator de gleba de cada um de "per si", como está expresso na fórmula do parágrafo seguinte.

II - O valor do metro quadrado do terreno (V_{M^2T}) será obtido aplicando-se a fórmula:

$$V_{M^2T} = V_{Base} \times \frac{LOC}{100} \times S \times P \times T \times I \times G$$

onde:

V_{M^2T} = valor do metro quadrado do terreno

V_{Base} = Valor Base

$\frac{LOC}{100}$ = Fator de Localização

S = Coeficiente corretivo de situação

P = Coeficiente corretivo de pedologia

T = Coeficiente corretivo de topografia

I = Coeficiente corretivo de infra-estrutura G = Fator de Gleba

III - **Valor base** é um determinado valor em reais, utilizado no cálculo de valores unitários de terreno, obtido a partir dos valores máximos e mínimos de metro quadrados de terreno, encontrados na pesquisa de valores imobiliários do Município. Onde:

VALOR BASE multiplicado por 10 (dez) terá que ser igual ou maior que o valor máximo.

VALOR BASE dividido por 100 (cem) terá que ser igual ou menor do que o valor mínimo.

IV - Fator de Localização consiste em um grau, variando de 1 a 999, atribuído ao imóvel, expressando uma relação percentual existente entre o **valor base** do Município e o valor do metro quadrado do terreno, obtido através da Planta Genérica de Valores do Município, que será regulamentada, no que couber, em lei específica, onde:

$$FL = \frac{V_{M^2T} \times 100}{Valor Base}$$



ESTADO DO RIO GRANDE DO SUL
PREFEITURA MUNICIPAL DE SÃO SEBASTIÃO DO CAÍ

Como se vê, o VALOR BASE é apenas um dos elementos que comporão o valor dos terrenos que, somado ao valor das edificações, redundará no valor venal dos imóveis. É sobre este valor venal dos imóveis que, por exemplo, incidirá o IPTU.

Em face do exposto, pede-se a aprovação do presente projeto de lei por essa Câmara de Vereadores.

Gabinete do Prefeito Municipal de São Sebastião do Caí, 23 de novembro de 2009.

DARCI JOSÉ LAUERMANN,
Prefeito Municipal.

ANEXO I
Prefeitura Municipal de São Sebastião do Caí

Planta Genérica de Valores do Município de São Sebastião do Caí - Lei

ZONA 01			
DISTRITO: 01		ZONA: 01	SEDE
QUADRA	LOTES	FATOR DE LOCALIZAÇÃO	LOGRADOURO
1	TODOS	20	RUA ADOLFO SCHENKEL
	TODOS	20	AV. DA PAINEIRA
	TODOS	22	RODOVIA RS 122
2	TODOS	20	RUA ADOLFO SCHENKEL
	TODOS	20	AV. DA PAINEIRA
	TODOS	22	RODOVIA RS 122
3	TODOS	20	RUA ADOLFO SCHENKEL
	TODOS	22	RODOVIA RS 122
4	TODOS	15	RUA MATHIAS EGON PETERS
	TODOS	20	RUA ADOLFO SCHENKEL
	TODOS	20	RUA ADOLFO SCHENKEL (APÓS ESCOLA)
	TODOS	22	RODOVIA RS 122
5	TODOS	12	RUA ARMANDO DRESCH
	TODOS	12	ESTRADA MUNICIPAL DA VÁRZEA
	TODOS	12	ESTRADA MUNICIPAL DA VÁRZEA
	TODOS	20	RUA ADOLFO SCHENKEL
6	TODOS	20	RUA ADOLFO SCHENKEL
	TODOS	12	ESTRADA DA VÁRZEA
	TODOS	12	RUA JOSUE FLORES
7	TODOS	20	RUA ADOLFO SCHENKEL
	TODOS	22	RODOVIA RS 122
	TODOS	22	RUA URUGUAI
8	TODOS	22	RODOVIA RS 122
	TODOS	20	RUA PORTUGAL
	TODOS	20	RUA OMIRO LEDUR
	TODOS	20	RUA URUGUAI
9	TODOS	20	RUA ANTONIO PRADO
	TODOS	25	RODOVIA RS 122 (TRAÇADO ANTIGO)
10	TODOS	20	RUA ANTONIO PRADO
	TODOS	20	RUA OMIRO LEDUR
	TODOS	20	RUA IVOTI
	TODOS	20	RUA IVOTI
11	TODOS	20	RUA ANTONIO PRADO
	TODOS	30	RODOVIA RS 122
	TODOS	35	AV. OSVALDO ARANHA
	TODOS	27	RUA OMIRO LEDUR
	TODOS	22	RUA OMIRO LEDUR
	TODOS	20	RUA SEM DENOMINAÇÃO
	TODOS	20	RUA PEREIRA MELLO
12	TODOS	20	RUA IVOTI
	TODOS	27	RUA GARIBALDI
	TODOS	27	RUA HILDA K. LORSCHETTER
	TODOS	27	RUA JOSEFINA J. NORONHA
	TODOS	22	RUA OMIRO LEDUR
	TODOS	12	RUA OMIRO LEDUR - BECO 1
	TODOS	12	RUA OMIRO LEDUR - BECO 2
	TODOS	27	RUA GARIBALDI
	TODOS	27	RUA OMIRO LEDUR

Ym.

13	TODOS	27	RUA PALMEIRA DAS MISSOES
	TODOS	27	RUA FLORES DA CUNHA
	TODOS	27	RUA TRIUNFO
	TODOS	27	RUA TAQUARI
14	TODOS	27	RUA TRIUNFO
	TODOS	27	RUA OMIRO LEDUR
	TODOS	35	AV. OSVALDO ARANHA
	TODOS	25	ESTRADA DA VARZEA
15	TODOS	27	RUA FLORES DA CUNHA
	TODOS	27	RUA PALMEIRA DAS MISSOES
	TODOS	27	RUA FARROUPILHA
	TODOS	27	RUA TAQUARI
16	TODOS	27	RUA TAQUARI
	TODOS	27	RUA TRIUNFO
	TODOS	27	RUA PALMEIRA DAS MISSOES
	TODOS	27	RUA FARROUPILHA
17	TODOS	27	RUA TRIUNFO
	TODOS	27	RUA TAQUARI
	TODOS	25	ESTRADA DA VARZEA
	TODOS	25	ESTRADA DA VARZEA
18	TODOS	25	RUA ADÃO VIEIRA
	TODOS	25	ESTRADA DA VARZEA
	TODOS	22	ESTRADA DO LAMPINHA
	TODOS	22	ESTRADA DA VARZEA - RUA PROJETADA
19	TODOS	35	AV. OSVALDO ARANHA

DISTRITO: 01		ZONA: 01		LOTEAMENTO SÃO RAFAEL	
QUADRA	LOTES	FATOR DE LOCALIZAÇÃO	LOGRADOURO		
20	TODOS	30	AV. BRASIL		
	TODOS	30	RUA PARAGUAI		
	TODOS	30	RUA URUGUAI		
21	TODOS	30	RUA URUGUAI		
	TODOS	30	AV. BRASIL		
	TODOS	30	RUA ARGENTINA		
22	TODOS	33	RUA ARGENTINA		
	TODOS	20	RUA BOLIVIA		
23	TODOS	30	RUA ARGENTINA		
	TODOS	20	RUA BOLIVIA		
24	TODOS	30	AV. BRASIL		
	TODOS	30	RUA PARAGUAI		
	TODOS	30	RUA ARGENTINA		
25	TODOS	30	AV. BRASIL		
	TODOS	30	RUA CHILE		
	TODOS	30	RUA PARAGUAI		
26	TODOS	30	AV. BRASIL		
	TODOS	30	RUA ITALIA		
	TODOS	30	RUA CHILE		
27	TODOS	30	AV. BRASIL		
	TODOS	30	RUA COLOMBIA		
	TODOS	30	RUA ITALIA		
	TODOS	30	RUA VENEZUELA		
28	TODOS	30	AV. BRASIL		
	TODOS	30	RUA VENEZUELA		
	TODOS	30	RUA MEXICO		
29	TODOS	30	RUA PORTUGAL		
	TODOS	30	RUA JAPAO		
	TODOS	30	RUA MEXICO		
30	TODOS	30	RUA PORTUGAL		
	TODOS	30	RUA JAPAO		

Handwritten signature

31	TODOS	30	RUA MEXICO
	TODOS	30	RUA VENEZUELA
	TODOS	30	AV BRASIL
32	TODOS	30	AV BRASIL
	TODOS	30	RUA ITALIA
	TODOS	30	RUA VENEZUELA
33	TODOS	30	RUA ITALIA
	TODOS	30	RUA CHILE
	TODOS	30	AV BRASIL
34	TODOS	30	RUA CHILE
	TODOS	30	RUA URUGUAI
35	TODOS	18	ESTRADA DA VARZEA
	TODOS	12	ESTRADA DA VARZEA - BECO PINHEIRO
	TODOS	12	RUA ELSA KLEIN
	TODOS	12	RUA ELSA KLEIN - ACESSO 1
	TODOS	12	RUA ELSA KLEIN - ACESSO 2
	TODOS	12	RUA ELSA KLEIN - ACESSO 3
	TODOS	12	RUA ELSA KLEIN - ACESSO 4
	TODOS	12	RUA ELSA KLEIN - ACESSO 5
	TODOS	12	ESTRADA DA VARZEA - BECO WOLLMANN
36	TODOS	18	ESTRADA DA VARZEA
	TODOS	12	ESTRADA DA VARZEA - BECO DO VALDIR

DISTRITO: 01 ZONA: 01 LOTEAMENTO SÃO SEBASTIAO			
QUADRA	LOTES	FATOR DE LOCALIZAÇÃO	LOGRADOURO
38	TODOS	18	ESTRADA DA VARZEA
	TODOS	18	RUA MACHADO DE ASSIS
	TODOS	18	RUA OLAVO BILAC
39	TODOS	18	RUA OLAVO BILAC
	TODOS	18	RUA MACHADO DE ASSIS

Sy.

40	TODOS	18	RUA JOSE DE ALENCAR
	TODOS	18	ESTRADA DA VARZEA
	TODOS	18	RUA MACHADO DE ASSIS
	TODOS	18	RUA JOSE DE ALENCAR
41	TODOS	18	RUA JOSE DE ALENCAR
	TODOS	18	RUA MACHADO DE ASSIS
	TODOS	18	RUA CASTRO ALVES
42	TODOS	18	RUA JOSE DE ALENCAR
	TODOS	18	RUA MACHADO DE ASSIS
	TODOS	18	RUA CASTRO ALVES
43	TODOS	18	RUA CASTRO ALVES
	TODOS	18	RUA MACHADO DE ASSIS
44	TODOS	18	RUA CASTRO ALVES
	TODOS	18	RUA MACHADO DE ASSIS

DISTRITO: 01	ZONA: 01	LOTEAMENTO MORADA DO VALE E LOTEAMENTO RIO DA MATA
--------------	----------	--

QUADRA	LOTES	FATOR DE LOCALIZAÇÃO	LOGRADOURO
45	TODOS	25	RUA ADÃO VIEIRA
	TODOS	25	RUA ROSÁLIA LEITE
46	TODOS	25	RUA ADÃO VIEIRA
	TODOS	25	RUA ROSÁLIA LEITE
47	TODOS	25	RUA ROSÁLIA LEITE
	TODOS	25	RUA ADÃO VIEIRA
	TODOS	25	RUA HUGO FETTER
48	TODOS	25	RUA HUGO FETTER
	TODOS	25	RUA ADÃO VIEIRA
	TODOS	25	RUA WILLY KLEIN
49	TODOS	25	RUA ROSÁLIA LEITE
	TODOS	25	RUA ADÃO VIEIRA
	TODOS	25	RUA WILLY KLEIN
50	TODOS	25	RUA WILLY KLEIN
	TODOS	25	RUA ADÃO VIEIRA
	TODOS	25	RUA WALDEMAR LENHARDT
51	TODOS	25	RUA WALDEMAR LENHARDT
	TODOS	25	RUA ADÃO VIEIRA
	TODOS	25	RUA BALDUINO WEISSHEIMER
52	TODOS	25	RUA WILLY KLEIN
	TODOS	25	RUA ADÃO VIEIRA
	TODOS	25	RUA BALDUINO WEISSHEIMER
53	TODOS	25	RUA BALDUINO WEISSHEIMER
	TODOS	25	RUA ADÃO VIEIRA
	TODOS	25	RUA ANTONIO INOCENTE
54	TODOS	25	RUA BALDUINO WEISSHEIMER
	TODOS	25	RUA ADÃO VIEIRA
	TODOS	25	RUA ANTONIO INOCENTE
	TODOS	25	RUA OCTAVIO LAMB
55	TODOS	25	RUA OCTAVIO LAMB
	TODOS	25	RUA ANTONIO INOCENTE
56	TODOS	25	RUA ANTONIO INOCENTE
	TODOS	25	RUA ADÃO VIEIRA
	TODOS	25	RUA CARLOS MAAHS
57	TODOS	25	RUA ANTONIO INOCENTE
	TODOS	25	RUA ADÃO VIEIRA
	TODOS	25	RUA MIGUEL LIELL
58	TODOS	25	RUA OCTAVIO LAMB
	TODOS	25	RUA MIGUEL LIELL
	TODOS	25	RUA ADÃO VIEIRA
	TODOS	25	RUA CARLOS MAAHS

Gay:

	TODOS	25	RUA OCTÁVIO LAMB
59	TODOS	25	RUA ANTONIO INOCENTE
	TODOS	25	RUA OCTÁVIO LAMB
	TODOS	25	RUA CARLOS MAAHS
	TODOS	25	RUA CARLOS MAAHS
60	TODOS	25	RUA ADÃO VIEIRA
	TODOS	25	RUA ADÃO VIEIRA
61	TODOS	25	RUA CARLOS MAAHS
	TODOS	25	RUA OCTÁVIO LAMB
	TODOS	25	RUA OCTÁVIO LAMB
62	TODOS	25	RUA CARLOS MAAHS
	TODOS	25	RUA DAS PALMEIRAS
63	TODOS	30	RUA JOSEFINA JACQUES NORONHA
	TODOS	30	RUA JOSEFINA JACQUES NORONHA
64	TODOS	30	RUA IVOTI
	TODOS	30	RUA JOSEFINA JACQUES NORONHA
	TODOS	30	RUA DOS IPÊS
65	TODOS	30	RUA DAS FIGUEIRAS
	TODOS	30	RUA DAS PALMEIRAS
	TODOS	30	RUA JOSEFINA JACQUES NORONHA
	TODOS	30	RUA IVOTI
66	TODOS	30	RUA DAS FIGUEIRAS
	TODOS	30	RUA DOS IPÊS
	TODOS	30	RUA IVOTI
	TODOS	30	RUA DAS FIGUEIRAS
67	TODOS	30	RUA DAS PALMEIRAS
	TODOS	30	RUA IVOTI
	TODOS	30	RUA JOSEFINA JACQUES NORONHA
68	TODOS	30	RUA ANTONIO INOCENTE
	TODOS	30	RUA JOSEFINA JACQUES NORONHA
	TODOS	30	RUA ANTONIO INOCENTE
69	TODOS	30	RUA DAS FIGUEIRAS
	TODOS	30	RUA IVOTI
	TODOS	30	RUA DAS FIGUEIRAS
	TODOS	30	RUA ANTONIO INOCENTE
70	TODOS	30	RUA IVOTI
	TODOS	30	RUA JOSEFINA JACQUES NORONHA
	TODOS	30	RUA ANTONIO INOCENTE
71	TODOS	30	RUA JOSEFINA JACQUES NORONHA
	TODOS	30	RUA ANTONIO INOCENTE
72	TODOS	30	RUA JOSEFINA JACQUES NORONHA
	TODOS	30	RUA ANTONIO INOCENTE
73	TODOS	20	RUA IVOTI
	TODOS	20	RUA OMIRO LEDUR
	TODOS	20	RUA PORTUGAL
74	TODOS	18	ESTRADA DA VÁRZEA
	TODOS	12	RUA ELSA KLEIN

Sy.

DISTRITO: 06		ZONA: 01	LOTEAMENTO SITIO PARQUE CAMPESTRE
QUADRA	LOTES	FATOR DE LOCALIZAÇÃO	LOGRADOURO
1	TODOS	1	ESTRADA PARA O CAMPESTRE - CONCEIÇÃO
	TODOS	1	ESTRADA DAS ACÁCIAS
	TODOS	1	ESTRADA DOS IPÊS
2	TODOS	1	ESTRADA DAS ACÁCIAS
	TODOS	1	ESTRADA DAS GUAJUVIRAS
	TODOS	1	ESTRADA DA MEIA ENCOSTA
3	TODOS	1	ESTRADA PARA O CAMPESTRE - CONCEIÇÃO
	TODOS	1	ESTRADA DAS ACÁCIAS
	TODOS	1	ESTRADA DAS GUAJUVIRAS
	TODOS	1	ESTRADA DA MEIA ENCOSTA
4	TODOS	1	ESTRADA DO SOL POENTE
	TODOS	1	ESTRADA DAS ACÁCIAS
	TODOS	1	ESTRADA DOS IPÊS
	TODOS	1	ESTRADA DO CONTOURNO
5	TODOS	1	ESTRADA DAS ACÁCIAS
	TODOS	1	ESTRADA DO CONTOURNO
	TODOS	1	ESTRADA DO GRANDE LAGO
	TODOS	1	ESTRADA SEM DENOMINAÇÃO
6	TODOS	1	ESTRADA DAS ACÁCIAS
	TODOS	1	ESTRADA DO GRANDE LAGO
	TODOS	1	ESTRADA DAS PALMEIRAS
	TODOS	1	ESTRADA LUCK
7	TODOS	1	ESTRADA DAS ACÁCIAS
	TODOS	1	ESTRADA DAS PALMEIRAS
	TODOS	1	ESTRADA DA MEIA ENCOSTA
	TODOS	1	ESTRADA BEL
8	TODOS	1	ESTRADA DAS AZALÉIAS
	TODOS	1	ESTRADA DA MATA VIRGEM
	TODOS	1	ESTRADA DA MEIA ENCOSTA
	TODOS	1	ESTRADA DAS AZALÉIAS
9	TODOS	1	ESTRADA DO JACARANDA
	TODOS	1	ESTRADA DA MATA VIRGEM
	TODOS	1	ESTRADA DAS AZALÉIAS
10	TODOS	1	ESTRADA DO SOL POENTE
	TODOS	1	ESTRADA DO JACARANDA
	TODOS	1	ESTRADA LUCK
11	TODOS	1	ESTRADA DO CONTOURNO
	TODOS	1	ESTRADA DAS PALMEIRAS
	TODOS	1	ESTRADA DAS PALMEIRAS
12	TODOS	1	ESTRADA DA MATA VIRGEM
	TODOS	1	ESTRADA DO JACARANDA
13	TODOS	1	ESTRADA DO SOL POENTE
	TODOS	1	ESTRADA DA MEIA ENCOSTA
14	TODOS	1	ESTRADA DAS ACÁCIAS
	TODOS	1	ESTRADA DAS AZALÉIAS
15	TODOS	1	ESTRADA DA MATA VIRGEM
	TODOS	1	ESTRADA DAS PALMEIRAS
16	TODOS	1	ESTRADA BEL
	TODOS	1	ESTRADA DA MEIA ENCOSTA
	TODOS	1	ESTRADA DA MATA VIRGEM
	TODOS	1	ESTRADA DAS PALMEIRAS

San,

DISTRITO: 07		ZONA: 01	LOTEAMENTO COXILHA VERDE
QUADRA	LOTES	FATOR DE LOCALIZAÇÃO	LOGRADOURO
1	TODOS	16	RUA THIALMO HOFF
	TODOS	16	RUA THIALMO HOFF
2	TODOS	16	RUA FELICIANO DA SILVA KOCH
	TODOS	16	RUA ATHAIDE LUIZ DA SILVA
	TODOS	16	RUA JOAO INACIO DE SOUZA FILHO
	TODOS	16	RUA THIALMO HOFF
3	TODOS	16	RUA JOAO INACIO DE SOUZA FILHO
	TODOS	16	RUA ATHAIDE LUIZ DA SILVA
	TODOS	16	RUA PADRE NICOLAU FLACH
	TODOS	16	RUA PADRE NICOLAU FLACH
4	TODOS	16	RUA ATHAIDE LUIZ DA SILVA
	TODOS	16	ESTRADA DO MATO GRANDE
	TODOS	16	RUA THIALMO HOFF
	TODOS	16	RUA ATHAIDE LUIZ DA SILVA
5	TODOS	16	ESTRADA DO MATO GRANDE
	TODOS	30	RODOVIA RS 122
	TODOS	16	RUA FELICIANO DA SILVA KOCH
	TODOS	16	RUA FELICIANO DA SILVA KOCH

DISTRITO: 07		ZONA: 01	CONCEIÇÃO
QUADRA	LOTES	FATOR DE LOCALIZAÇÃO	LOGRADOURO
6	TODOS	16	ESTRADA DO MATO GRANDE
	TODOS	16	ESTRADA PASSO DA TAQUARA
	TODOS	30	RODOVIA RS 122
7	TODOS	12	RUA DONA VICENTINA
	TODOS	12	RODOVIA RS 122
	TODOS	12	RUA EVA DE AZEVEDO VIEIRA
	TODOS	18	AV. VEREADOR NELSON HOFF
8	TODOS	12	RUA DONA VICENTINA
	TODOS	8	RUA DONA VICENTINA - BECO 1
	TODOS	8	RUA DONA VICENTINA - BECO 2
	TODOS	8	RUA DONA VICENTINA - BECO 3
	TODOS	18	AV. VEREADOR NELSON HOFF
	TODOS	15	RUA VEREADOR NENE SOUZA
9	TODOS	30	RODOVIA RS 122
	TODOS	15	AV. VEREADOR NELSON HOFF
	TODOS	15	RUA VEREADOR NENE SOUZA
	TODOS	30	RODOVIA RS 122
10	TODOS	8	TRAVESSA JOSE MACHADO
	TODOS	18	RODOVIA RS 122
	TODOS	12	AV. VEREADOR NELSON HOFF
11	TODOS	12	RUA EVA DE AZEVEDO VIEIRA
	TODOS	8	ESTRADA RINCÃO DO SABUGO
	TODOS	8	RUA JULIO DE CASTILHOS
	TODOS	12	ESTRADA DA RESERVA
12	TODOS	12	ESTRADA PARA O CAMPESTRE - CONCEIÇÃO
	TODOS	12	ESTRADA PARA O CAMPESTRE - CONCEIÇÃO
	ENTRE BECO DO DELI E RUA PAIM	18	AV. VEREADOR NELSON HOFF
	ENTRE RUA PAIM E EST P/ O CAMPESTRE	18	AV. VEREADOR NELSON HOFF
	TODOS	10	RUA SEM DENOMINAÇÃO - PAIM
	TODOS	8	ESTRADA DA MAÇONARIA
	TODOS	10	BEÇO DO DELI

Handwritten signature

13	TODOS	30	RODOVIA RS 122
	TODOS	12	ESTRADA DA MAÇONARIA
	TODOS	12	ESTRADA DA VILA PIRES
14	TODOS	30	RODOVIA RS 122
	TODOS	12	ESTRADA DA VILA PIRES
	TODOS	12	EST SEM DENOMINAÇÃO (AO LADO FABRISHOPING)
15	TODOS	12	EST SEM DENOMINAÇÃO (AO LADO FABRISHOPING)
	ENTRE EST. S/ DENOMINAÇÃO E EST. DO CANTO ALEGRE	30	RODOVIA RS 122
	ENTRE EST. DO CANTO ALEGRE E RIO CADEIA	22	RODOVIA RS 122
	TODOS	12	ESTRADA DO CANTO ALEGRE
16	TODOS	15	RUA JACINTO ROSSETI
	TODOS	15	RUA ALCEU MASSON
	TODOS	15	RUA CHRISTIANO TEIXEIRA
	TODOS	15	RUA LUIZ LACY SCHLABRENDORFF
17	TODOS	30	RODOVIA RS 122
	TODOS	15	RUA ALCEU MASSON
	TODOS	15	ESTRADA DA BARRA
18	TODOS	16	RUA FELICIANO DA SILVA KOCH
	TODOS	18	RODOVIA RS 122
	TODOS	12	ESTRADA CHRISTIANO DA SILVA KOCH
19	TODOS	12	ESTRADA CHRISTIANO DA SILVA KOCH
	TODOS	15	RODOVIA RS 122
	TODOS	8	RUA SETE - SÃO MARTIM
20	TODOS	8	RUA SETE - SÃO MARTIM
	TODOS	8	RUA C - SÃO MARTIM
	TODOS	8	TRAVESSA UM - SÃO MARTIM
	TODOS	8	RUA OITO - SÃO MARTIM
21	TODOS	8	RUA SETE - SÃO MARTIM
	TODOS	15	RODOVIA RS 122
	TODOS	12	AV. CONCEIÇÃO - SÃO MARTIM
22	TODOS	8	TRAVESSA UM - SÃO MARTIM
	TODOS	8	RUA SETE - SÃO MARTIM
	TODOS	8	RUA C - SÃO MARTIM
	TODOS	8	RUA OITO - SÃO MARTIM
23	TODOS	8	RUA G - SÃO MARTIM
	TODOS	12	AV. CONCEIÇÃO - SÃO MARTIM
	TODOS	15	RODOVIA RS 122
24	TODOS	10	RUA C - SÃO MARTIM
	TODOS	10	RUA C - SÃO MARTIM
	TODOS	15	RODOVIA RS 122
25	TODOS	10	RUA MANOEL OLICIO PEREIRA
	TODOS	15	RODOVIA RS 122
26	TODOS	15	RODOVIA RS 122
	TODOS	8	ESTRADA DA DIVISA
27	TODOS	8	ESTRADA DA DIVISA
	TODOS	15	RODOVIA RS 122
28	TODOS	8	ESTRADA DA TAFONA
	TODOS	15	RODOVIA RS 122

Yup.

DISTRITO: 07				ZONA: 01	CONDOMÍNIO RESERVA NATURAL DO CAÍ
QUADRA	LOTES	FATOR DE LOCALIZAÇÃO	LOGRADOURO		
29	TODOS	20	RUA A - COND. RESERVA NATURAL DO CAÍ		
	TODOS	20	RUA B - COND. RESERVA NATURAL DO CAÍ		
	TODOS	20	RUA C - COND. RESERVA NATURAL DO CAÍ		
	TODOS	20	RUA D - COND. RESERVA NATURAL DO CAÍ		
	TODOS	20	RUA E - COND. RESERVA NATURAL DO CAÍ		
	TODOS	20	RUA F - COND. RESERVA NATURAL DO CAÍ		
	TODOS	20	RUA G - COND. RESERVA NATURAL DO CAÍ		
	TODOS	20	RUA H - COND. RESERVA NATURAL DO CAÍ		

DISTRITO: 07		ZONA: 01	CONCEIÇÃO
QUADRA	LOTES	FATOR DE LOCALIZAÇÃO	LOGRADOURO
30	TODOS	12	ESTRADA DA RESERVA
	TODOS	12	ESTRADA PARA O CAMPESTRE - CONCEIÇÃO
	TODOS	8	ESTRADA DA BIBOCA
31	TODOS	8	ESTRADA DA MAÇONARIA
	TODOS	12	ESTRADA PARA O CAMPESTRE - CONCEIÇÃO
32	TODOS	8	ESTRADA DA BIBOCA
	TODOS	12	ESTRADA PARA O CAMPESTRE - CONCEIÇÃO
33	TODOS	12	ESTRADA PARA O CAMPESTRE - CONCEIÇÃO

ZONA 02			
DISTRITO: 01		ZONA: 02	SEDE
QUADRA	LOTES	FATOR DE LOCALIZAÇÃO	LOGRADOURO
1	TODOS	35	AV. OSVALDO ARANHA
	ENTRE AV. OSVALDO ARANHA E RUA MARINO PEDRO BOHN	35	RODOVIA RS 122 - TRAÇADO ANTIGO
	ENTRE RUA MARINO PEDRO BOHN E RUA DO PARQUE	30	RODOVIA RS 122 - TRAÇADO ANTIGO
	TODOS	30	RUA MARINO PEDRO BOHN
	TODOS	30	RUA DO PARQUE
	TODOS	27	RUA RUI BARBOSA
	TODOS	27	RUA OLAVO FLORES
	TODOS	27	RUA CAP. REINALDO VEECK
	TODOS	27	RUA DUQUE DE CAXIAS
	TODOS	35	AV OSVALDO ARANHA
2	TODOS	25	RUA MONTENEGRO
	TODOS	25	RUA DUQUE DE CAXIAS
	TODOS	27	RUA RUI BARBOSA
	TODOS	30	RUA DO PARQUE
	TODOS	60	RUA MARIO SPOHR
	TODOS	25	RUA SALVADOR DO SUL
	TODOS	60	AV EGIDIO MICHAELSEN
	TODOS	60	RUA BENJAMIN CONSTANT
	TODOS	30	RODOVIA RS 122 - TRAÇADO ANTIGO
	TODOS	60	RUA ARY BAIERLE
	TODOS	65	RUA JOAO PEREIRA

Handwritten signature

3	TODOS	60	RUA HENRIQUE D'AVILA
	TODOS	41	RODOVIA RS 122 - TRAÇADO ANTIGO
	TODOS	60	RUA ARY BAIERLE
4	TODOS	60	RUA HENRIQUE D'AVILA
	TODOS	60	RUA 13 DE MAIO
	TODOS	60	RUA ARI BAIERLE
	TODOS	41	RODOVIA RS 122 - TRAÇADO ANTIGO
5	TODOS	60	RUA 13 DE MAIO
	TODOS	41	RODOVIA RS 122 - TRAÇADO ANTIGO
	TODOS	60	RUA PINHEIRO MACHADO
	TODOS	75	RUA ANDRADE NEVES
6	TODOS	27	RUA CAP. REINALDO VEECK
	TODOS	27	RUA DUQUE DE CAXIAS
	TODOS	27	RUA GETULIO VARGAS
7	TODOS	27	RUA GETULIO VARGAS
	TODOS	27	RUA RUI BARBOSA
	TODOS	30	RUA DO PARQUE
	TODOS	27	RUA DUQUE DE CAXIAS
8	TODOS	30	RUA DO PARQUE
	TODOS	27	RUA RUI BARBOSA
	TODOS	25	RUA LINDOLFO COLLOR
	TODOS	27	RUA DUQUE DE CAXIAS
9	TODOS	25	RUA LINDOLFO COLLOR
	TODOS	25	RUA DUQUE DE CAXIAS
	TODOS	25	RUA EDMUNDO DIEHL
10	TODOS	35	AV. OSVALDO ARANHA
	TODOS	27	RUA ENCANTADO
	TODOS	27	RUA CAP. REINALDO VEECK
	TODOS	27	RUA DUQUE DE CAXIAS
11	TODOS	27	RUA CAP. REINALDO VEECK
	TODOS	27	RUA DUQUE DE CAXIAS
	TODOS	27	RUA GETULIO VARGAS
	TODOS	35	AV. OSVALDO ARANHA
12	TODOS	27	RUA GETULIO VARGAS
	TODOS	27	RUA DUQUE DE CAXIAS
	TODOS	30	RUA DO PARQUE
	TODOS	35	AV. OSVALDO ARANHA
13	TODOS	30	RUA DO PARQUE
	TODOS	27	RUA DUQUE DE CAXIAS
	TODOS	25	RUA LINDOLFO COLLOR
	TODOS	35	AV. OSVALDO ARANHA
14	TODOS	25	RUA LINDOLFO COLLOR
	TODOS	25	RUA DUQUE DE CAXIAS
	TODOS	25	RUA EDMUNDO DIEHL
	TODOS	35	AV. OSVALDO ARANHA
15	TODOS	25	RUA EDMUNDO DIEHL
	TODOS	25	RUA DUQUE DE CAXIAS
	TODOS	25	RUA FELIZ
	TODOS	25	RUA SALVADOR DO SUL
16	TODOS	35	AV. OSVALDO ARANHA
	TODOS	25	RUA FELIZ
	TODOS	25	RUA SALVADOR DO SUL
	TODOS	25	RUA MONTENEGRO
17	TODOS	25	RUA PORTÃO
	TODOS	25	RUA FELIZ
	TODOS	25	RUA PORTÃO
	TODOS	25	RUA MONTENEGRO
18	TODOS	35	AV. OSVALDO ARANHA
	TODOS	60	RUA BENJAMIN CONSTANT
	TODOS	65	RUA JOAO PEREIRA
	TODOS	60	RUA ARY BAIERLE
	TODOS	70	AV. EGIDIO MICHAELSEN
	TODOS	85	AV. EGIDIO MICHAELSEN

Yay,

19	TODOS	65	RUA JOAO PEREIRA
	TODOS	60	RUA ARY BAIERLE
	TODOS	65	RUA HENRIQUE D'AVILA
20	TODOS	85	AV. EGIDIO MICHAELSEN
	TODOS	65	RUA HENRIQUE D'AVILA
	TODOS	60	RUA ARY BAIERLE
	TODOS	85	RUA 13 DE MAIO
21	TODOS	85	RUA 13 DE MAIO
	TODOS	75	RUA ANDRADE NEVES
	TODOS	85	RUA PINHEIRO MACHADO
	TODOS	100	AV. EGIDIO MICHAELSEN
22	TODOS	5	RUA CRUZEIRO DO SUL
	TODOS	30	RUA SETE DE SETEMBRO
	TODOS	30	RUA HENRIQUE D'AVILA
	TODOS	20	RUA MACHADINHO
	TODOS	30	RUA 1º DE MAIO
	TODOS	40	RUA JOAO PEREIRA
	RUA JOAO PEREIRA A RUA BENJAMIN CONSTANT	45	RUA MARECHAL FLORIANO PEIXOTO
	RUA BENJAMIN CONSTANT ATÉ FINAL	35	RUA MARECHAL FLORIANO PEIXOTO
	TODOS	60	RUA BENJAMIN CONSTANT
	TODOS	60	RUA MARECHAL DEODORO DA FONSECA
	TODOS	60	RUA SELBACH
	TODOS	35	AV OSVALDO ARANHA
23	TODOS	60	AV EGIDIO MICHAELSEN
	TODOS	60	RUA BENJAMIN CONSTANT
	TODOS	70	RUA JOAO PEREIRA
	RUA JOAO PEREIRA A RUA BENJAMIN CONSTANT	80	RUA MARECHAL DEODORO DA FONSECA
	RUA BENJAMIN CONSTANT A RUA SELBACH	60	RUA MARECHAL DEODORO DA FONSECA
	TODOS	60	RUA SELBACH
24	TODOS	80	RUA MARECHAL DEODORO DA FONSECA
	TODOS	70	RUA JOAO PEREIRA
	TODOS	85	AV EGIDIO MICHAELSEN
	TODOS	100	RUA 13 DE MAIO
25	TODOS	100	RUA 13 DE MAIO
	TODOS	100	AV EGIDIO MICHAELSEN
	TODOS	110	RUA PINHEIRO MACHADO
	TODOS	110	RUA MARECHAL DEODORO DA FONSECA
26	TODOS	40	RUA MARECHAL FLORIANO PEIXOTO
	TODOS	60	RUA BENJAMIN CONSTANT
	TODOS	80	RUA MARECHAL DEODORO DA FONSECA
	TODOS	50	RUA JOAO PEREIRA
27	TODOS	80	RUA MARECHAL DEODORO DA FONSECA
	TODOS	80	RUA HENRIQUE D'AVILA
	TODOS	60	RUA MARECHAL FLORIANO PEIXOTO
	TODOS	50	RUA JOAO PEREIRA
28	TODOS	80	RUA MARECHAL DEODORO DA FONSECA
	TODOS	80	RUA MARECHAL FLORIANO PEIXOTO
	TODOS	90	RUA 13 DE MAIO
	TODOS	80	RUA HENRIQUE D'AVILA
29	TODOS	110	RUA MARECHAL DEODORO DA FONSECA
	TODOS	90	RUA MARECHAL FLORIANO PEIXOTO
	TODOS	90	RUA 13 DE MAIO
	TODOS	90	RUA PINHEIRO MACHADO
30	TODOS	40	RUA JOAO PEREIRA
	TODOS	60	RUA MARECHAL FLORIANO PEIXOTO
	TODOS	40	RUA HENRIQUE D'AVILA
	TODOS	30	RUA 1º DE MAIO
31	TODOS	40	RUA 1º DE MAIO
	TODOS	40	RUA HENRIQUE D'AVILA
	TODOS	80	RUA MARECHAL FLORIANO PEIXOTO

3-11

	TODOS	55	RUA 13 DE MAIO
32	TODOS	90	RUA MARECHAL FLORIANO PEIXOTO
	TODOS	68	RUA PINHEIRO MACHADO
	TODOS	41	RUA 1º DE MAIO
	TODOS	55	RUA 13 DE MAIO
	TODOS	41	RUA 1º DE MAIO
33	TODOS	30	RUA 7 DE SETEMBRO
	TODOS	30	RUA HENRIQUE D'AVILA
	TODOS	33	RUA 13 DE MAIO
	TODOS	41	RUA 1º DE MAIO
34	TODOS	30	RUA 7 DE SETEMBRO
	TODOS	33	RUA 13 DE MAIO
	TODOS	41	RUA PINHEIRO MACHADO
	TODOS	20	TRAVESSA DA PAZ
35	TODOS	20	RUA 13 DE MAIO
	TODOS	20	RUA GENERAL CAMARA
	TODOS	20	RUA HENRIQUE D'AVILA
	TODOS	30	RUA 7 DE SETEMBRO
36	TODOS	25	RUA HENRIQUE D'AVILA
	TODOS	15	RUA GENERAL CAMARA
	TODOS	20	RUA GENERAL OSORIO
	TODOS	30	RUA 7 DE SETEMBRO
37	TODOS	20	TRAVESSA DA PAZ
	TODOS	30	RUA 13 DE MAIO
	TODOS	30	RUA HENRIQUE D'AVILA
	TODOS	30	RUA GENERAL OSORIO
38	TODOS	30	RUA 7 DE SETEMBRO
	TODOS	30	RUA 13 DE MAIO
	TODOS	30	RUA PINHEIRO MACHADO
	TODOS	30	RUA GENERAL OSORIO
39	TODOS	20	RUA GENERAL CAMARA
	TODOS	20	RUA PINHEIRO MACHADO
	TODOS	20	RUA 13 DE MAIO
	TODOS	20	RUA GENERAL CAMARA
40	TODOS	15	RUA 13 DE MAIO
	TODOS	15	RUA JOAO ALFREDO
41	TODOS	20	RUA GENERAL CAMARA
	TODOS	15	RUA 13 DE MAIO
	TODOS	15	RUA PINHEIRO MACHADO

DISTRITO: 01		ZONA: 02	SEDE
QUADRA	LOTES	FATOR DE LOCALIZAÇÃO	LOTEAMENTO BLAUTH
42	TODOS	60	RUA MARIO SPOHR
	TODOS	60	RUA CENIRA BLAUTH
	TODOS	60	RUA ARY BAIERLE
43	TODOS	60	RUA MARIO SPOHR
	TODOS	60	RUA ALUISIO FORTES
	TODOS	60	RUA CENIRA BLAUTH
44	TODOS	60	RUA ALUISIO FORTES
	TODOS	60	RUA CLOVIS KROEFF
	TODOS	60	RUA CENIRA BLAUTH
45	TODOS	60	RUA CLOVIS KROEFF
	TODOS	60	RUA CENIRA BLAUTH
	TODOS	60	RUA CARLOS GUILHERME TREIN
46	TODOS	60	RUA CARLOS GUILHERME TREIN
	TODOS	30	RODOVIA RS 122 - TRAÇADO ANTIGO
47	TODOS	65	RUA JOAO PEREIRA
	TODOS	60	RUA CENIRA BLAUTH
	TODOS	60	RUA ARY BAIERLE

Sanf.

48	TODOS	60	RUA ALUISIO FORTES
	TODOS	60	RUA ALUISIO FORTES
	TODOS	60	RUA CENIRA BLAUTH
	TODOS	65	RUA JOAO PEREIRA
	TODOS	30	RODOVIA RS 122 - TRAÇADO ANTIGO

ZONA 03			
DISTRITO: 01		ZONA: 03	SEDE
QUADRA	LOTES	FATOR DE LOCALIZAÇÃO	LOGRADOURO
1	TODOS	60	RUA PINHEIRO MACHADO
	TODOS	75	RUA ANDRADE NEVES
	TODOS	60	RUA CORONEL PAULINO TEIXEIRA
	TODOS	41	RODOVIA RS 122 (TRAÇADO ANTIGO)
2	TODOS	75	RUA ANDRADE NEVES
	TODOS	60	RUA CORONEL PAULINO TEIXEIRA
	TODOS	60	RUA TIRADENTES
	TODOS	41	RODOVIA RS 122 (TRAÇADO ANTIGO)
3	TODOS	75	RUA ANDRADE NEVES
	TODOS	60	RUA TIRADENTES
	TODOS	75	RUA CORONEL GUIMARÃES
	TODOS	41	RODOVIA RS 122 (TRAÇADO ANTIGO)
4	TODOS	60	RUA ANDRADE NEVES
	TODOS	75	RUA CORONEL GUIMARÃES
	TODOS	41	RUA ODERICH
	TODOS	41	RODOVIA RS 122 (TRAÇADO ANTIGO)
5	TODOS	45	RUA ANDRADE NEVES
	TODOS	41	RODOVIA RS 122 (TRAÇADO ANTIGO)
	TODOS	41	RUA ODERICH
	TODOS	30	RUA SÃO LOURENÇO
6	TODOS	35	RUA ANDRADE NEVES
	TODOS	30	RUA SÃO LOURENÇO
	TODOS	30	RUA SÃO JOÃO
	TODOS	30	RUA CANELA
	TODOS	41	RODOVIA RS 122 (TRAÇADO ANTIGO)
7	TODOS	75	RUA ANDRADE NEVES
	TODOS	100	AV EGIDIO MICHAELSEN
	TODOS	85	RUA CORONEL PAULINO TEIXEIRA
	TODOS	85	RUA PINHEIRO MACHADO
8	TODOS	100	AV EGIDIO MICHAELSEN
	TODOS	75	RUA ANDRADE NEVES
	TODOS	85	RUA CORONEL PAULINO TEIXEIRA
	TODOS	85	RUA TIRADENTES
9	TODOS	90	AV EGIDIO MICHAELSEN
	TODOS	75	RUA ANDRADE NEVES
	TODOS	75	RUA CORONEL GUIMARÃES
	TODOS	85	RUA TIRADENTES
	TODOS	90	AV EGIDIO MICHAELSEN
10	TODOS	60	RUA ANDRADE NEVES
	TODOS	75	RUA CORONEL GUIMARÃES
	TODOS	45	RUA ODERICH
	TODOS	80	AV EGIDIO MICHAELSEN
	TODOS	45	RUA ODERICH
11	TODOS	45	RUA SÃO LOURENÇO
	TODOS	45	RUA ANDRADE NEVES
	TODOS	70	AV EGIDIO MICHAELSEN
	TODOS	50	AV EGIDIO MICHAELSEN

Sign.

12	TODOS	35	RUA ANDRADE NEVES
	TODOS	45	RUA SÃO LOURENÇO
	TODOS	35	RUA SÃO JOÃO
13	TODOS	110	RUA MARECHAL DEODORO DA FONSECA
	TODOS	100	AV EGIDIO MICHAELSEN
	TODOS	100	RUA CORONEL PAULINO TEIXEIRA
14	TODOS	100	RUA PINHEIRO MACHAO
	TODOS	110	RUA MARECHAL DEODORO DA FONSECA
	TODOS	100	AV EGIDIO MICHAELSEN
15	TODOS	100	RUA CORONEL PAULINO TEIXEIRA
	TODOS	90	RUA TIRADENTES
	TODOS	90	RUA MARECHAL DEODORO DA FONSECA
16	TODOS	90	RUA TIRADENTES
	TODOS	80	RUA CORONEL GUIMARÃES
	TODOS	90	AV EGIDIO MICHAELSEN
17	TODOS	65	RUA MARECHAL DEODORO DA FONSECA
	TODOS	80	AV EGIDIO MICHAELSEN
	TODOS	60	RUA ODERICH
18	TODOS	80	RUA CORONEL GUIMARÃES
	TODOS	50	RUA MARECHAL DEODORO DA FONSECA
	TODOS	70	AV EGIDIO MICHAELSEN
19	TODOS	45	RUA SÃO LOURENÇO
	TODOS	60	RUA ODERICH
	TODOS	50	AV EGIDIO MICHAELSEN
20	TODOS	35	RUA MARECHAL DEODORO DA FONSECA
	TODOS	35	RUA SÃO JOAO
	TODOS	45	RUA SÃO LOURENÇO
21	TODOS	90	RUA MARECHAL FLORIANO PEIXOTO
	TODOS	110	RUA MARECHAL DEODORO DA FONSECA
	TODOS	80	RUA CORONEL PAULINO TEIXEIRA
22	TODOS	90	RUA PINHEIRO MACHADO
	TODOS	80	RUA CORONEL PAULINO TEIXEIRA
	TODOS	65	RUA TIRADENTES
23	TODOS	80	RUA MARECHAL FLORIANO PEIXOTO
	TODOS	110	RUA MARECHAL DEODORO DA FONSECA
	TODOS	65	RUA MARECHAL FLORIANO PEIXOTO
24	TODOS	90	RUA MARECHAL DEODORO DA FONSECA
	TODOS	65	RUA TIRADENTES
	TODOS	60	RUA CORONEL GUIMARÃES
25	TODOS	60	RUA MARECHAL FLORIANO PEIXOTO
	TODOS	65	RUA MARECHAL DEODORO DA FONSECA
	TODOS	41	RUA ODERICH
26	TODOS	60	RUA CORONEL GUIMARÃES
	TODOS	41	RUA ODERICH
	TODOS	35	RUA SÃO JOÃO
27	ENTRE RUA ODERICH E RUA SÃO LOURENÇO	50	RUA MARECHAL DEODORO DA FONSECA
	ENTRE RUA SÃO LOURENÇO E RUA SÃO JOÃO	35	RUA MARECHAL DEODORO DA FONSECA
	ENTRE RUA ODERICH E RUA SÃO LOURENÇO	33	RUA 1º DE MAIO
28	ENTRE RUA SÃO LOURENÇO E RUA SÃO JOÃO	30	RUA 1º DE MAIO
	TODOS	68	RUA PINHEIRO MACHADO
	TODOS	50	RUA 1º DE MAIO
29	TODOS	90	RUA MARECHAL FLORIANO PEIXOTO
	TODOS	68	RUA CORONEL PAULINO TEIXEIRA
	TODOS	50	RUA 1º DE MAIO
30	TODOS	80	RUA MARECHAL FLORIANO PEIXOTO
	TODOS	68	RUA CORONEL PAULINO TEIXEIRA
	TODOS	55	RUA TIRADENTES
31	TODOS	55	RUA TIRADENTES
	TODOS	50	RUA CORONEL GUIMARÃES
	TODOS	50	RUA 1º DE MAIO

Sny

	TODOS	65	RUA MARECHAL FLORIANO PEIXOTO
27	TODOS	50	RUA CORONEL GUIMARÃES
	TODOS	41	RUA ODERICH
	TODOS	60	RUA MARECHAL FLORIANO PEIXOTO
	TODOS	41	RUA 1º DE MAIO
28	TODOS	30	RUA 7 DE SETEMBRO
	TODOS	50	RUA 1º DE MAIO
	TODOS	41	RUA PINHEIRO MACHADO
	TODOS	41	RUA CORONEL PAULINO TEIXEIRA
29	TODOS	30	RUA 7 DE SETEMBRO
	TODOS	50	RUA 1º DE MAIO
	TODOS	41	RUA CORONEL PAULINO TEIXEIRA
	TODOS	33	RUA TIRADENTES
30	TODOS	30	RUA 7 DE SETEMBRO
	TODOS	50	RUA 1º DE MAIO
	TODOS	33	RUA TIRADENTES
	TODOS	33	RUA CORONEL GUIMARÃES
31	TODOS	30	RUA 7 DE SETEMBRO
	TODOS	41	RUA 1 DE MAIO
	TODOS	33	RUA ODERICH
	TODOS	33	RUA CORONEL GUIMARÃES
32	TODOS	30	RUA 7 DE SETEMBRO
	TODOS	33	RUA 1º DE MAIO
	TODOS	33	RUA ODERICH
	TODOS	30	RUA SÃO LOURENÇO
33	TODOS	30	RUA SÃO JOÃO
	TODOS	30	RUA 7 DE SETEMBRO
	TODOS	30	RUA 1º DE MAIO
	TODOS	30	RUA SÃO LOURENÇO
34	TODOS	30	RUA 7 DE SETEMBRO
	TODOS	30	RUA GENERAL OSORIO
	TODOS	30	RUA CORONEL PAULINO TEIXEIRA
	TODOS	30	RUA PINHEIRO MACHADO
35	TODOS	30	RUA GENERAL OSORIO
	TODOS	30	RUA 7 DE SETEMBRO
	TODOS	30	RUA TIRADENTES
	TODOS	30	RUA CORONEL PAULINO TEIXEIRA
36	TODOS	30	RUA 7 DE SETEMBRO
	TODOS	30	RUA GENERAL OSORIO
	TODOS	30	RUA CORONEL GUIMARÃES
	TODOS	30	RUA TIRADENTES
37	TODOS	30	RUA CORONEL GUIMARÃES
	TODOS	30	RUA ODERICH
	TODOS	30	RUA GENERAL OSORIO
	TODOS	30	RUA 7 DE SETEMBRO
38	TODOS	30	RUA 7 DE SETEMBRO
	TODOS	30	RUA GENERAL OSORIO
	TODOS	30	RUA SÃO LOURENÇO
	TODOS	30	RUA ODERICH
39	TODOS	30	RUA 7 DE SETEMBRO
	TODOS	30	RUA SÃO LOURENÇO
	TODOS	30	RUA SÃO JOÃO
	TODOS	30	RUA GENERAL OSORIO
40	TODOS	30	RUA GENERAL OSORIO
	TODOS	20	RUA GENERAL CAMARA
	TODOS	20	RUA PINHEIRO MACHADO
	TODOS	20	RUA CORONEL PAULINO TEIXEIRA
41	TODOS	30	RUA GENERAL OSORIO
	TODOS	20	RUA GENERAL CAMARA
	TODOS	20	RUA TIRADENTES
	TODOS	20	RUA CORONEL PAULINO TEIXEIRA
	TODOS	30	RUA GENERAL OSORIO

Yany

42	TODOS	20	RUA GENERAL CAMARA
	TODOS	20	RUA CORONEL GUIMARÃES
	TODOS	20	RUA TIRADENTES
43	TODOS	20	RUA GENERAL CAMARA
	TODOS	30	RUA GENERAL OSORIO
	TODOS	20	RUA CORONEL GUIMARÃES
44	TODOS	20	RUA ODERICH
	TODOS	20	RUA GENERAL CAMARA
	TODOS	30	RUA GENERAL OSORIO
	TODOS	20	RUA SÃO LOURENÇO
45	TODOS	20	RUA ODERICH
	TODOS	20	RUA GENERAL CAMARA
	TODOS	30	RUA GENERAL OSORIO
	TODOS	20	RUA SÃO LOURENÇO
46	TODOS	20	RUA SÃO JOÃO
	TODOS	15	RUA PINHEIRO MACHADO
	TODOS	15	RUA CORONEL PAULINO TEIXEIRA
	TODOS	15	RUA JOÃO ALFREDO
47	TODOS	20	RUA GENERAL CAMARA
	TODOS	20	RUA GENERAL CAMARA
	TODOS	15	RUA JOÃO ALFREDO
	TODOS	20	RUA TIRADENTES
48	TODOS	15	RUA CORONEL PAULINO TEIXEIRA
	TODOS	20	RUA GENERAL CAMARA
	TODOS	20	RUA MAURO COELHO
	TODOS	20	RUA CORONEL GUIMARÃES
49	TODOS	20	RUA TIRADENTES
	TODOS	20	RUA GENERAL CAMARA
	TODOS	20	RUA MAURO COELHO
	TODOS	20	RUA ODERICH
50	TODOS	20	RUA CORONEL GUIMARÃES
	TODOS	20	RUA GENERAL CAMARA
	TODOS	20	RUA MAURO COELHO
	TODOS	20	RUA ODERICH
51	TODOS	20	RUA SÃO JOÃO
	TODOS	15	RUA SEM DENOMINAÇÃO
	TODOS	15	RUA CORONEL GUIMARÃES
	TODOS	15	RUA JOÃO ALFREDO
52	TODOS	20	RUA MAURO COELHO
	TODOS	15	RUA SEM DENOMINAÇÃO
	TODOS	15	RUA CORONEL GUIMARÃES
	TODOS	20	RUA TIRADENTES
53	TODOS	20	RUA MAURO COELHO
	TODOS	8	RUA AQUIDABAN
	TODOS	8	RUA ODERICH
	TODOS	15	RUA CORONEL GUIMARÃES
54	TODOS	20	RUA MAURO COELHO
	TODOS	8	RUA AQUIDABAN
	TODOS	8	RUA SÃO LOURENÇO
	TODOS	8	RUA ODERICH
55	TODOS	8	RUA AQUIDABAN
	TODOS	8	RUA JOÃO ALFREDO
	TODOS	15	RUA CORONEL GUIMARÃES
	TODOS	8	RUA ODERICH
56	TODOS	8	RUA AQUIDABAN
	TODOS	8	RUA CRISTIANO SAUER
	TODOS	8	RUA SÃO JOÃO
	TODOS	8	RUA SÃO LOURENÇO
57	TODOS	8	RUA ODERICH
	TODOS	8	RUA CRISTIANO SAUER
	TODOS	5	RUA SÃO JOÃO
	TODOS	5	RUA SÃO LOURENÇO
	TODOS	8	RUA JOÃO ALFREDO

Doni

58	TODOS	20	RUA MAURO COELHO
	TODOS	8	RUA AQUIDABAN
	TODOS	8	RUA SÃO JOÃO
	TODOS	8	RUA SÃO LOURENÇO

ZONA 04			
DISTRITO: 01		ZONA: 04	SEDE
QUADRA	LOTES	FATOR DE LOCALIZAÇÃO	LOGRADOURO
1	TODOS	12	RUA BOA UNIÃO
	TODOS	22	RODOVIA RS 122
	TODOS	12	RUA ANTONIO KLEIN
2	TODOS	12	ANTIGA ESTRADA JULIO DE CASTILHOS
	TODOS	22	RODOVIA RS 122
	TODOS	12	RUA ANTONIO KLEIN
3	TODOS	22	RODOVIA RS 122
	TODOS	13	RUA IJUI
	TODOS	12	ANTIGA ESTRADA JULIO DE CASTILHO
4	TODOS	13	RUA TAQUARA
	TODOS	13	RUA IJUI
	TODOS	13	RUA TAQUARA
5	TODOS	22	RODOVIA RS 122
	TODOS	30	RODOVIA RS 122
	TODOS	25	RUA RIO GRANDE
6	TODOS	25	RUA CRUZ ALTA
	TODOS	25	RUA ERECHIM
	TODOS	28	RUA PADRE JOAO WAGNER
7	TODOS	25	RUA CARAZINHO
	TODOS	25	RUA RIO GRANDE
	TODOS	25	RUA CRUZ ALTA
8	TODOS	25	RUA GRAMADO
	TODOS	25	RUA ESTEIO
	TODOS	28	RUA PADRE JOAO WAGNER
9	TODOS	25	RUA ERECHIM
	TODOS	25	RUA CRUZ ALTA
	TODOS	25	RUA GRAMADO
10	TODOS	25	RUA CARAZINHO
	TODOS	30	RODOVIA RS 122
	TODOS	25	RUA GRAMADO
11	TODOS	25	RUA RIO GRANDE
	TODOS	25	RUA ESTEIO
	TODOS	30	RODOVIA RS 122
12	TODOS	28	RUA PADRE JOAO WAGNER
	TODOS	25	RUA GRAMADO
	TODOS	35	RODOVIA RS 122
13	TODOS	25	RUA DAS PITANGUEIRAS
	TODOS	28	RUA PADRE JOAO WAGNER
	TODOS	18	ESTRADA DO ANGICO
13	TODOS	9	RUA JOÃO MARTINS ADAMS
	TODOS	9	RUA MADRE REGINA PROTMANN
	TODOS	30	RODOVIA RS 122
13	TODOS	18	RUA OSWINO MULLER
	TODOS	22	RUA FATO NOVO
	TODOS	18	RUA JOAO PINTO
13	ENTRE RUA SEM DENOM. (LADO LARANJAS VALE DO CAÍ) E RUA MADRE REGINA PROTMANN	41	RODOVIA RS 122 (TRAÇADO ANTIGO)

Sant.

13	ENTRE ESTRADA DO ANGICO E RUA SEM DENOM. (LADO LARANJAS VALE DO CAI)	33	RODOVIA RS 122 (TRAÇADO ANTIGO)
	TODOS	22	ESTRADA DO ANGICO
	TODOS	16	RUA SÃO GABRIEL
	TODOS	16	RUA CLEMENTINO SOARES
14	TODOS	35	RUA ESPERANTO
	TODOS	20	RUA BOM RETIRO DO SUL
	TODOS	41	RODOVIA RS 122 (TRAÇADO ANTIGO)
	TODOS	30	RUA SÃO JOAO
15	TODOS	30	RUA ESPERANTO
	TODOS	20	RUA BOM RETIRO DO SUL
	TODOS	20	RUA AZEVEDO HUGO BOHN
	TODOS	33	RODOVIA RS 122 (TRAÇADO ANTIGO)
16	TODOS	35	RUA ESPERANTO
	TODOS	28	RUA CACHOEIRINHA
	TODOS	20	RUA GUARANI
	TODOS	20	RUA ANDRE CRISTIANO LEDUR
17	TODOS	22	AV. HELMUTH WEIRICH
	TODOS	30	RUA ESPERANTO
	TODOS	20	RUA BENTO GONÇALVES
	TODOS	20	RUA JOSE BONIFACIO
18	TODOS	20	RUA BLANDINUS GRIEBLER
	TODOS	20	RUA MARIA ERMELINA LAMB
	TODOS	22	AV. HELMUTH WEIRICH
	TODOS	15	RUA BENTO GONÇALVES
19	TODOS	15	RUA JOSE BONIFACIO
	TODOS	15	RUA SATURNINO DA SILVA
	TODOS	15	RUA JOSE LUIS DE PAULA
	TODOS	30	PROLONGAMENTO DA RUA 1º DE MAIO
19	TODOS	20	PROLONGAMENTO DA 7 DE SETEMBRO
	TODOS	20	PROLONGAMENTO GENERAL OSORIO
	TODOS	20	PROLONGAMENTO GENERAL CAMARA
	TODOS	10	PROLONGAMENTO DA RUA MAURO COELHO
	TODOS	5	PROLONGAMENTO DA RUA AQUIDABAN
	TODOS	5	PROLONGAMENTO DA RUA CRISTIANO SAUER
	ENTRE PROLONG RUA 1 DE MAIO E RUA GAL OSORIO	30	RUA SÃO JOÃO
	ENTRE PROLONG RUA GAL OSORIO E RUA MAURO COELHO	20	RUA SÃO JOÃO
	ENTRE PROLONG RUA MAURO COELHO E RUA CRISTIANO SAUER	8	RUA SÃO JOÃO
	APÓS PROLONG RUA CRISTIANO SAUER EM DIREÇÃO AO RIO CAÍ	5	RUA SÃO JOÃO

DISTRITO: 01		ZONA: 04	LOTEAMENTO NOVA RIO BRANCO
QUADRA	LOTES	FATOR DE LOCALIZAÇÃO	LOGRADOURO
20	TODOS	13	RUA TAQUARA
	TODOS	13	RUA VERANOPOLIS
	TODOS	13	RUA TRAMANDAI
21	TODOS	13	RUA TRAMANDAI
	TODOS	13	RUA VERANOPOLIS
	TODOS	13	RUA TRES COROAS
22	TODOS	13	RUA VERANOPOLIS
	TODOS	13	RUA TRAMANDAI - PASSAGEM
	TODOS	13	RUA TRES COROAS
23	TODOS	13	RUA VERANOPOLIS
	TODOS	13	RUA VENANCIO AIRES
	TODOS	13	RUA VERANOPOLIS

Sup.

24	TODOS	13	RUA VENANCIO AIRES
	TODOS	13	PASSAGEM - LOT. NOVA RIO BRANCO
	TODOS	13	RUA TRES COROAS
25	TODOS	13	RUA VENANCIO AIRES
	TODOS	13	RUA VERANOPOLIS
	TODOS	13	RUA CAMAQUA
26	TODOS	13	RUA VIAMÃO
	TODOS	13	RUA VERANOPOLIS
	TODOS	13	RUA CAMAQUA
27	TODOS	13	RUA VENANCIO AIRES
	TODOS	13	RUA VERANOPOLIS
	TODOS	13	PASSAGEM - LOT. NOVA RIO BRANCO
	TODOS	13	RUA VIAMÃO
28	TODOS	13	RUA VIAMÃO
	TODOS	13	RUA ALEGRETE
	TODOS	13	RUA VERANOPOLIS
29	TODOS	13	RUA ALEGRETE
	TODOS	13	RUA VERANOPOLIS
	TODOS	13	RUA CACHOEIRA DO SUL
30	TODOS	13	RUA CACHOEIRA DO SUL
	TODOS	13	RUA VERANOPOLIS
31	TODOS	13	RUA VIAMÃO
	TODOS	13	PASSAGEM - LOT. NOVA RIO BRANCO
	TODOS	13	RUA VERANOPOLIS

DISTRITO: 01 ZONA: 04 LOTEAMENTO JARDIM RESIDENCIAL LAUX			
QUADRA	LOTES	FATOR DE LOCALIZAÇÃO	LOGRADOURO
32	TODOS	25	ESTRADA DO ANGICO
	TODOS	25	RUA DAS BERGAMOTEIRAS
	TODOS	25	RUA DAS LARANJEIRAS
	TODOS	25	RUA DAS PEREIRAS
33	TODOS	25	ESTRADA DO ANGICO
	TODOS	25	RUA DAS BERGAMOTEIRAS
	TODOS	25	RUA DAS AMEIXERAS
	TODOS	25	RUA DAS PEREIRAS
34	TODOS	25	RUA DAS AMEIXERAS
	TODOS	25	ESTRADA DO ANGICO
35	TODOS	25	RUA DAS PEREIRAS
	TODOS	25	RUA DAS LIMEIRAS
	TODOS	25	RUA DAS MANGUEIRAS
	TODOS	25	RUA DAS LARANJEIRAS
36	TODOS	25	RUA DAS PEREIRAS
	TODOS	25	RUA DAS MANGUEIRAS
	TODOS	25	RUA DAS LARANJEIRAS
	TODOS	25	RUA DAS BERGAMOTEIRAS
37	TODOS	25	RUA DAS PEREIRAS
	TODOS	25	RUA DAS AMEIXERAS
	TODOS	25	RUA DAS BERGAMOTEIRAS
	TODOS	25	RUA DAS MANGUEIRAS
38	TODOS	25	RUA DAS MANGUEIRAS
	TODOS	25	RUA DAS AMEIXERAS
	TODOS	25	RUA DAS PEREIRAS
	TODOS	25	RUA DAS AMOREIRAS
39	TODOS	25	RUA DAS PEREIRAS
	TODOS	25	RUA DAS AMOREIRAS
	TODOS	25	RUA DAS MANGUEIRAS
40	TODOS	25	RUA DAS PITANGUEIRAS
	TODOS	25	RUA DAS MANGUEIRAS

Bay:

41	TODOS	25	RUA DAS MACIEIRAS
	TODOS	25	RUA DAS MANGUEIRAS
	TODOS	25	RUA DAS LIMEIRAS
	TODOS	25	RUA DAS MACIEIRAS
42	TODOS	25	RUA DAS LIMEIRAS
	TODOS	25	RUA DAS MANGUEIRAS
	TODOS	25	RUA DAS LARANJEIRAS
43	TODOS	25	RUA DAS MANGUEIRAS
	TODOS	25	RUA DAS LARANJEIRAS
	TODOS	25	RUA DAS BERGAMOTEIRAS
44	TODOS	25	RUA DAS MANGUEIRAS
	TODOS	25	RUA DAS BERGAMOTEIRAS
	TODOS	25	RUA DAS AMEIXERAS
45	TODOS	25	RUA DAS MANGUEIRAS
	TODOS	25	RUA DAS AMEIXERAS
	TODOS	25	RUA DAS AMOREIRAS
46	TODOS	25	RUA DAS AMOREIRAS
	TODOS	25	RUA DAS MANGUEIRAS
47	TODOS	25	RUA DAS PITANGEIRAS
	TODOS	25	RUA DAS MANGEIRAS
48	TODOS	25	RUA DAS MANGUEIRAS
	TODOS	25	RUA DAS LIMEIRAS
	TODOS	25	RUA DAS PEREIRAS
49	TODOS	25	RUA DAS PEREIRAS
	TODOS	25	RUA DAS LARANJEIRAS
	TODOS	25	ESTRADA DO ANGICO

DISTRITO: 01		ZONA: 04	LOTEAMENTO ANGICO
QUADRA	LOTES	FATOR DE LOCALIZAÇÃO	LOGRADOURO
51	TODOS	22	RUA DO ANGICO - LOT. ANGICO
	TODOS	22	RUA A - LOT. ANGICO
	TODOS	22	RUA B - LOT. ANGICO
	TODOS	22	RUA C - LOT. ANGICO
	TODOS	22	RUA D - LOT. ANGICO
	TODOS	22	RUA E - LOT. ANGICO
	TODOS	22	RUA F - LOT. ANGICO
	TODOS	22	RUA G - LOT. ANGICO
	TODOS	22	RUA H - LOT. ANGICO

DISTRITO: 01		ZONA: 04	LOTEAMENTO SÃO JOSÉ
QUADRA	LOTES	FATOR DE LOCALIZAÇÃO	LOGRADOURO
52	TODOS	15	RUA VEREADOR JOSE GOULART
	TODOS	13	RUA IJUI
	TODOS	15	RUA TRES COROAS
53	TODOS	15	RUA VEREADOR JOSE GOULART
	TODOS	13	RUA IJUI
	TODOS	15	RUA TRES COROAS
54	TODOS	15	RUA TRES COROAS
	TODOS	15	RUA VENANCIO AIRES
	TODOS	15	RUA VEREADOR JOSE GOULART
55	TODOS	15	RUA TRES COROAS
	TODOS	15	RUA VEREADOR JOSE GOULART
	TODOS	15	RUA VENANCIO AIRES
56	TODOS	15	RUA VENANCIO AIRES
	TODOS	15	RUA VEREADOR JOSE GOULART

Sanj

	TODOS	15	RUA VIAMÃO
	TODOS	15	RUA VENANCIO AIRES
57	TODOS	15	RUA VEREADOR JOSE GOULART
	TODOS	15	RUA VIAMÃO
58	TODOS	15	RUA VEREADOR JOSE GOULART
	TODOS	15	RUA VIAMÃO
59	TODOS	15	RUA VIAMÃO
	TODOS	15	RUA VEREADOR JOSE GOULART

DISTRITO: 01		ZONA: 04	LOTEAMENTO PROGRESSO
QUADRA	LOTES	FATOR DE LOCALIZAÇÃO	LOGRADOURO
	TODOS	25	RUA 12 DE OUTUBRO
	TODOS	25	RUA 15 DE NOVEMBRO
60	TODOS	25	RUA 20 DE JANEIRO
	TODOS	25	RUA CRUZ ALTA
	TODOS	25	RUA 25 DE DEZEMBRO

DISTRITO: 01		ZONA: 04	SEDE
QUADRA	LOTES	FATOR DE LOCALIZAÇÃO	LOGRADOURO
	TODOS	11	EST DO MONJOLO
61	TODOS	12	EST GERAL CAI - SÃO JOSÉ DO HORTÊNCIO
	TODOS	11	EST DO MONJOLO
62	TODOS	12	EST GERAL CAI - SÃO JOSÉ DO HORTÊNCIO
	TODOS	15	ESTRADA DO ANGICO
63	TODOS	12	ESTRADA DO ANGICO - ACESSO 01
	TODOS	15	ESTRADA DO ANGICO
65	TODOS	12	ESTRADA DO ANGICO - ACESSO 01
	TODOS	12	ESTRADA DO ANGICO - ACESSO 02

DISTRITO: 01		ZONA: 04	LOTEAMENTOS POPULAR E FLORES
QUADRA	LOTES	FATOR DE LOCALIZAÇÃO	LOGRADOURO
	TODOS	12	RUA CARLOS CHAGAS
	TODOS	12	RUA ALEXANDRE FLEMING
64	TODOS	12	RUA OSVALDO CRUZ
	TODOS	12	RUA ALBERT SABIN
	TODOS	12	RUA OSVALDO CRUZ
66	TODOS	12	RUA ALBERT SABIN
	TODOS	12	RUA ARCO ÍRIS
	TODOS	12	RUA CARLOS CHAGAS
67	TODOS	12	RUA ALBERT SABIN
	TODOS	12	RUA X
	TODOS	12	RUA OSVALDO CRUZ
	TODOS	12	RUA CARLOS CHAGAS
68	TODOS	12	RUA ALBERT SABIN
	TODOS	12	RUA 03 - LOT. POPULAR
69	TODOS	12	RUA 04 - LOT. POPULAR
	TODOS	12	RUA ALEXANDRE FLEMING
	TODOS	12	TRAVESSA CARLOS CHAGAS
70	TODOS	12	RUA CARLOS CHAGAS
	TODOS	12	RUA ALEXANDRE FLEMING
	TODOS	12	TRAVESSA CARLOS CHAGAS

Day:

71	TODOS	12	RUA 04 - LOT. POPULAR
	TODOS	12	RUA ALEXANDRE FLEMING
72	TODOS	12	RUA CARLOS CHAGAS
	TODOS	12	TRAVESSA CARLOS CHAGAS
	TODOS	12	SERVIDÃO DE ACESSO 01 - LOT. POPULAR
	TODOS	12	SERVIDÃO DE ACESSO 02 - LOT. POPULAR
73	TODOS	12	RUA OSVALDO CRUZ
	TODOS	12	RUA CARLOS CHAGAS
	TODOS	12	RUA ALEXANDRE FLEMING
	TODOS	12	RUA IJUI
74	TODOS	12	RUA OSVALDO CRUZ
	TODOS	12	RUA IJUI
	TODOS	12	RUA ALEXANDRE FLEMING
75	TODOS	12	RUA ALEXANDRE FLEMING
	TODOS	12	RUA OSVALDO CRUZ
	TODOS	12	RUA ALBERT SABIN
76	TODOS	12	RUA ARCO IRIS
	TODOS	12	RUA ALBERT SABIN
77	TODOS	12	RUA ALEXANDRE FLEMING
	TODOS	12	RUA 03 - LOT. POPULAR
	TODOS	12	RUA CARLOS CHAGAS
	TODOS	12	TRAVESSA CARLOS CHAGAS
78	TODOS	12	RUA CARLOS CHAGAS
	TODOS	12	RUA X
	TODOS	12	RUA OSVALDO CRUZ

DISTRITO: 01		ZONA: 04	SEDE
QUADRA	LOTES	FATOR DE LOCALIZAÇÃO	LOGRADOURO
79	TODOS	11	ACESSO PARTICULAR 01 MAAHS KNAPP
	TODOS	11	ACESSO PARTICULAR 02 MAAHS KNAPP
	TODOS	11	ACESSO PARTICULAR 03 MAAHS KNAPP
	TODOS	11	ACESSO PARTICULAR 04 MAAHS KNAPP
	TODOS	11	ACESSO PARTICULAR 05 MAAHS KNAPP
	TODOS	11	ACESSO PARTICULAR 06 MAAHS KNAPP
	TODOS	11	ACESSO PARTICULAR 07 MAAHS KNAPP
80	TODOS	11	ESTRADA GERAL CAI - SÃO JOSÉ DO HORTÊNCIO
	TODOS	11	RUA OLIVEIRA FLORES
81	TODOS	15	RUA PADRE JOÃO WAGNER
	TODOS	15	RUA PADRE JOÃO WAGNER
	TODOS	11	RUA OLIVEIRA FLORES
82	TODOS	40	RODOVIA RS 122
	TODOS	40	RODOVIA RS 122
	TODOS	15	RUA PADRE JOÃO WAGNER
83	TODOS	12	RUA VEREADOR JOSÉ GOULART
	TODOS	28	RUA CACHOEIRINHA
	TODOS	35	RUA ESPERANTO
	TODOS	28	RUA ANDRADE NEVES
84	TODOS	28	RUA ANDRADE NEVES
	TODOS	28	RUA CACHOEIRINHA
	TODOS	20	RUA ANDRÉ CRISTIANO LEDUR
	TODOS	20	RUA GUARANI
	TODOS	35	RUA SÃO JOÃO
	TODOS	35	RUA MAL DEODORO DA FONSECA
85	TODOS	35	RUA MAL DEODORO DA FONSECA
	TODOS	35	RUA SÃO JOÃO
	TODOS	30	PROLONGAMENTO DA RUA 1 DE MAIO
86	TODOS	20	RUA GUARANI
	TODOS	20	RUA ANDRÉ CRISTIANO LEDUR
	TODOS	22	AV. HELMUTH WEIRICH

Yany

87	TODOS	22	AV. HELMUTH WEIRICH
	TODOS	20	RUA JOSÉ BONIFÁCIO
	TODOS	20	RUA BLANDINUS GRIEBLER
	TODOS	20	RUA 12 DE AGOSTO
88	TODOS	20	RUA 12 DE AGOSTO
	TODOS	20	RUA JOSÉ BONIFÁCIO
	TODOS	20	RUA BLANDINUS GRIEBLER
	TODOS	15	RUA BENTO GONÇALVES
89	TODOS	15	RUA BENTO GONÇALVES
	TODOS	15	RUA JOSÉ LUIZ DE PAULA
	TODOS	15	RUA SATURNINO DA SILVA
90	TODOS	15	RUA SATURNINO DA SILVA
	TODOS	15	TRAVESSA SATURNINO DA SILVA
91	TODOS	15	RUA JOSÉ LUIZ DE PAULA
	TODOS	15	RUA SATURNINO DA SILVA
	TODOS	15	RUA JOSÉ BONIFÁCIO
	TODOS	20	RUA BENTO GONÇALVES
	TODOS	22	RUA ESPERANTO
	TODOS	22	RUA SEM DENOMINAÇÃO (LOT MORADA DA COLINA)
92	TODOS	15	RUA JOSÉ LUIZ DE PAULA
	TODOS	15	RUA SATURNINO DA SILVA
	TODOS	15	TRAVESSA SATURNINO DA SILVA
93	TODOS	15	RUA ESPERANTO
	TODOS	8	ESTRADA DA ESTAÇÃO DA ODERICH
94	TODOS	20	RUA AZEVEDO HUGO BOHN
	TODOS	33	ROD. RS 122 - TRAÇADO ANTIGO
	A PARTIR DA RUA AZEVEDO HUGO BOHN 230 M (ATÉ A CURVA) NA DIREÇÃO SUL	22	RUA ESPERANTO
	A PARTIR DE 230 M NA DIREÇÃO SUL DA RUA AZEVEDO HUGO BOHN ATÉ A EST. DA PONTE DE FERRO	15	RUA ESPERANTO
	TODOS	12	TRAVESSA ESPERANTO
	TODOS	12	ESTRADA DA PONTE DE FERRO
	TODOS	25	RODOVIA RS 122 - TRAÇADO ANTIGO
95	TODOS	40	RODOVIA RS 122
	TODOS	25	RUA 12 DE OUTUBRO

DISTRITO: 01		ZONA: 04	CONDOMINIO EMPRESARIAL
QUADRA	LOTES	FATOR DE LOCALIZAÇÃO	LOGRADOURO
96	TODOS	10	AV. OLÍVIO ORLANDIN
	TODOS	10	AV. EDMUNDO KLEIN
	TODOS	10	AV. URBANO WERNER
DISTRITO: 01		ZONA: 04	SEDE
QUADRA	LOTES	FATOR DE LOCALIZAÇÃO	LOGRADOURO
50	TODOS	18	ESTRADA DO ANGICO
	TODOS	40	RODOVIA RS 122
	TODOS	28	RUA PADRE JOÃO WAGNER
	TODOS	15	ESTRADA DO CAMPESTRE SANTA TERESINHA
97	TODOS	40	RODOVIA RS 122
	TODOS	15	ESTRADA DO CAMPESTRE SANTA TERESINHA
98	TODOS	15	ESTRADA DO CAMPESTRE SANTA TERESINHA
	TODOS	40	RODOVIA RS 122
	TODOS	11	ESTRADA DOS FLORES
	TODOS	40	RODOVIA RS 122

Handwritten signature

99	TODOS	11	ESTRADA DO CONTORNO DO MORRO DA PEDREIRA - ANGICO
100	TODOS	11	ESTRADA DO CONTORNO DO MORRO DA PEDREIRA - ANGICO
	TODOS	40	RODOVIA RS 122
101	TODOS	33	RODOVIA RS 122 - TRAÇADO ANTIGO
	TODOS	22	RUA DO ANGICO
102	TODOS	15	ESTRADA DO ANGICO
	TODOS	15	ESTRADA DO CAMPESTRE SANTA TERESINHA
	TODOS	40	RODOVIA RS 122
	TODOS	11	ESTRADA DO CONTORNO DO MORRO DA PEDREIRA - ANGICO
103	TODOS	11	ESTRADA DO CONTORNO DO MORRO DA PEDREIRA - ANGICO
	TODOS	40	RODOVIA RS 122
	TODOS	15	ESTRADA DO ANGICO
104	TODOS	40	RODOVIA RS 122
	TODOS	11	ESTRADA DO CONTORNO DO MORRO DA PEDREIRA - ANGICO
	TODOS	15	ESTRADA DO ANGICO
	TODOS	12	ESTRADA DO ANGICO - ACESSO 03 (AO BRITADOR)
105	TODOS	12	ESTRADA DO ANGICO - ACESSO 03 (AO BRITADOR)
	TODOS	15	ESTRADA DO ANGICO
	TODOS	12	ESTRADA DO ANGICO - ACESSO 02
106	ENTRE LOTEAMENTO ANGICO E LOTEAMENTO LAUX	15	ESTRADA DO ANGICO

Yay!